



















MERKINTÖJEN SELITYS:

-  Savan alueen oyk:n rajaus
-  Miehikkälän rantayleiskaavan likimääräinen rajaus
-  Entinen rajavartioston alue (rakentunut osa)
-  Vesistö
-  Natura-alue
-  Kunnan aluetta ajatellen merkittävä luontokohde (rantayleiskaavan luontoselvitys)
-  Kylätason alueen puitteissa merkittävä luontokohde (rantayleiskaavan luontoselvitys)
-  Arvokas luontokohde (kaavan luontoselvitys)
-  Virkistysyhteystarve (kaavan luontoselvitys)
-  Pohjavesialue
-  Maakunnallisesti arvokas geologinen muodostuma
-  Seututie
-  Muu merkittävä tieyhteys
-  Asuinrakennuspaikka
-  Lomarakennuspaikka
-  Kunnan rantsauna
-  Sähkolinja, suurjännite
- Murolantie** Tien nimi
-  Mahdollinen pilaantuneen maaperän kohde (Lopetettu yksityinen jakeluasema, Rajavartioston komentopaikka)

