















MERKINTÖJEN SELITYS:

-  Savan alueen oyk:n rajaus
-  Miehikkälän rantayleiskaavan likimääräinen rajaus
-  Entinen rajavartioston alue (rakentunut osa)
-  Vesistö
-  Natura-alue
-  Kunnan aluetta ajatellen merkittävä luontokohde
-  Kylätason alueen puitteissa merkittävä luontokohde
-  Pohjavesialue
-  St 384 Seututie
-  Muu merkittävä tieyhteys
-  Asuinrakennuspaikka
-  Lomarakennuspaikka
-  Kunnan ranta sauna
-  Sähkölinja, suurjännite
- Muurolantie** Tien nimi

