





















<b>A</b>	Taajamatoimintojen alue / Område för tätortsfunktioner
<b>AT</b>	Kyläalue / Byområde
<b>C</b>	Keskustatoimintojen alue / Område för centrumfunktioner
<b>P</b>	Palvelujen ja hallinnon alue /Område för service och förvaltning
<b>PL</b>	Liikennehakuisten palvelujen alue / Område för trafikattraherad service
<b>T</b>	Teollisuustoimintojen alue / Område för industrifunktioner
<b>VL</b>	Lähivirkistysalue / Område för närrecreation
<b>VR</b>	Retkeily- ja ulkoilualue / Frilufts- och strövområde
<b>RA</b>	Loma-asuntoalue / Område för fritidsbostäder
<b>RM</b>	Matkailupalvelujen alue / Område för turistanläggningar
<b>SH</b>	Harjujen ja maisemansuojelualue / Skyddsområde för åsar och landskap
<b>SL</b>	Luonnonsuojelualue / Naturskyddsområde
<b>SM</b>	Muinaismuistolain mukaan suojeltava alue / Område som bör skyddas med stöd av fornminneslagen
<b>SR</b>	Rakennuslain 135 §:n tai rakennussuojelulain mukaan suojeltava alue / Område som bör skyddas med stöd av byggnadslagen
<b>M</b>	Maa- ja metsätalousvaltainen alue / Jord- och skogsbruksdominerat område
<b>MT</b>	Maa- ja metsätalousalue / Jord- och skogsbruksområde
<b>MU</b>	Maa- ja metsätalousvaltainen alue, jolla on ulkoilun ohjaamistarvetta tai ympäristöarvoja / Jord- och skogsbruksdominerat område
<b>MH</b>	Maa- ja metsätalousvaltainen alue, jolla on harjujen- ja maisemansuojeluarvoja / Jord- och skogsbruksdominerat område, åsar
<b>LM</b>	Maaliikenteen alue / Område för landtrafik
<b>LL</b>	Lentoliikenteen alue / Område för flygtrafik
<b>LV</b>	Vesiliikenteen alue / Område för vattentrafik
<b>E</b>	Erytistoimintojen alue / Specialområde
<b>ET</b>	Yhdyskuntateknisen huollon alue / Område för samhällsteknisk försörjning
<b>EO</b>	Maankamاران ainesten ottoalue / Täktområde
<b>ER</b>	Erytistoimintojen alue, jolla liikkuminen rajoitettua / Specialområde, begränsad vistelse
<b>W</b>	Vesialue / Vattenområde

## Osa-alueet / Delområdena

	Arvokas harjualue (sh) / Värdefullt åsområde
	Arvokas maisema-alue (ma) / Värdefullt landskapsområde
	Pohjavesialue (pv) / Grundvattenområde
	Seutukaava-alueen raja / Regionplaneområdets gräns
	Pääsähkölinja (z) / Elhuvudledning
	Pääkaasulinja (k) / Gashuvudledning
	Ohjeelliset kansainväliset öljyn ja kaasun runkolinjat (ö,k) / Riktgivande internationella stamlinjer för olja och gas
	Päävesijohto (v) / Huvudvattenledning
	Päävesijohto ja siirtoviemäri (vj) / Huvudvattenledning och transportavlopp
	Moottori- tai moottoriliikennetie (mt) / Motorväg eller motortrafikled
	Ohjeellinen moottori- tai moottoriliikennetie (mt o) / Riktgivande motorväg eller motortrafikled
	Valta- tai kantatie (vt) / Riks- eller stamväg
	Seututie/alueellinen pääväylä (st) / Regional väg/intern huvudled
	Ohjeellinen seututie (st o) / Riktgivande regional väg
	Yhdystie (yt) / Förbindelseväg
	Päärata / Stambana
	Ohjeellinen päärata / Riktgivande stambana
	Ohjeellinen kanava / Riktgivande kanal
	Laivaväylä / Fartygsfarled
	Veneilyreitti / Båtrutt

